













Amtsentwicklungskonzept  
Schwarzenbek-Land

**Innenentwicklungspotenziale  
Kankelau**

Legende

-  Dorfplatz
-  Fläche mit besonderer Funktion
-  Gemischte Nutzung
-  Industrie- und Gewerbe
-  Gewässer
-  Friedhof
-  Sport-, Freizeit- und Erholungsfläche
-  Wohnbaufläche
-  Wald
-  Moor, Sumpf
-  Landwirtschaft
-  Vegetationslose Fläche

Datenquelle:  
GIS-Koordination des Kreises Herzogtum-Lauenburg  
sowie OpenStreetMap (© OpenStreetMap  
contributors)  
Maßstab: 1:5.000  
Stand: 25.07.2023

Auftraggeber: **Amt Schwarzenbek-Land**  
  
Gülzower Straße 1  
21493 Schwarzenbek

Planverfasser: **Raum & Energie**  
Institut für Planung,  
Kommunikation und  
Prozessmanagement GmbH  
Lülanden 98 | 22880 Wedel  
www.raum-energie.de

Bearbeitet von: JR



Elmenhorst

Kankelau