

▶ **Herzlich Willkommen zum Dorfgespräch**

Gemeinsames Ortskernentwicklungskonzept

für die Gemeinden Norderbrarup, Rügge, Saustrup,
Scheggerott und Wagersrott

Julia Reiß
Teike Scheepmaker



DORF
ENTWICKLUNG
5 Gemeinden. 1 Ziel.

Institut Raum & Energie
Lülanden 98, 22880 Wedel
Tel: 04103 – 16041
Mail: wittekind@raum-energie.de
Web: www.raum-energie.de

1. Corona-Verhaltensregeln?
2. Einführung
3. Ausgangsanalyse
4. Vertiefende Diskussion
5. Ausblick

Corona - Verhaltensregeln



Mindestabstand
1,5 m wahren



Registrierungspflicht
beachten



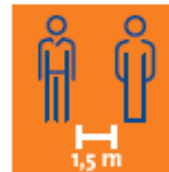
Händehygiene einhalten



Nies- und
Hustenetikette wahren



Kontaktbeschränkungen
beachten



Abstände auch auf
Wegen und im Toiletten-
bereich einhalten



Auf Umarmungen
und Händeschütteln
verzichten



Nach Möglichkeit
kontaktlos zahlen



Bei Krankheitsanzeichen
auf einen Besuch
verzichten



Mund-Nasen-Bedeckung
tragen, außer am Tisch

Einführung

Katrin Fahrenkrug

Geschäftsführende
Gründungsgesellschafterin



Julia Reiß

M. Sc. Geographie



Jürgen Wittekind

Dipl.-Betriebswirt

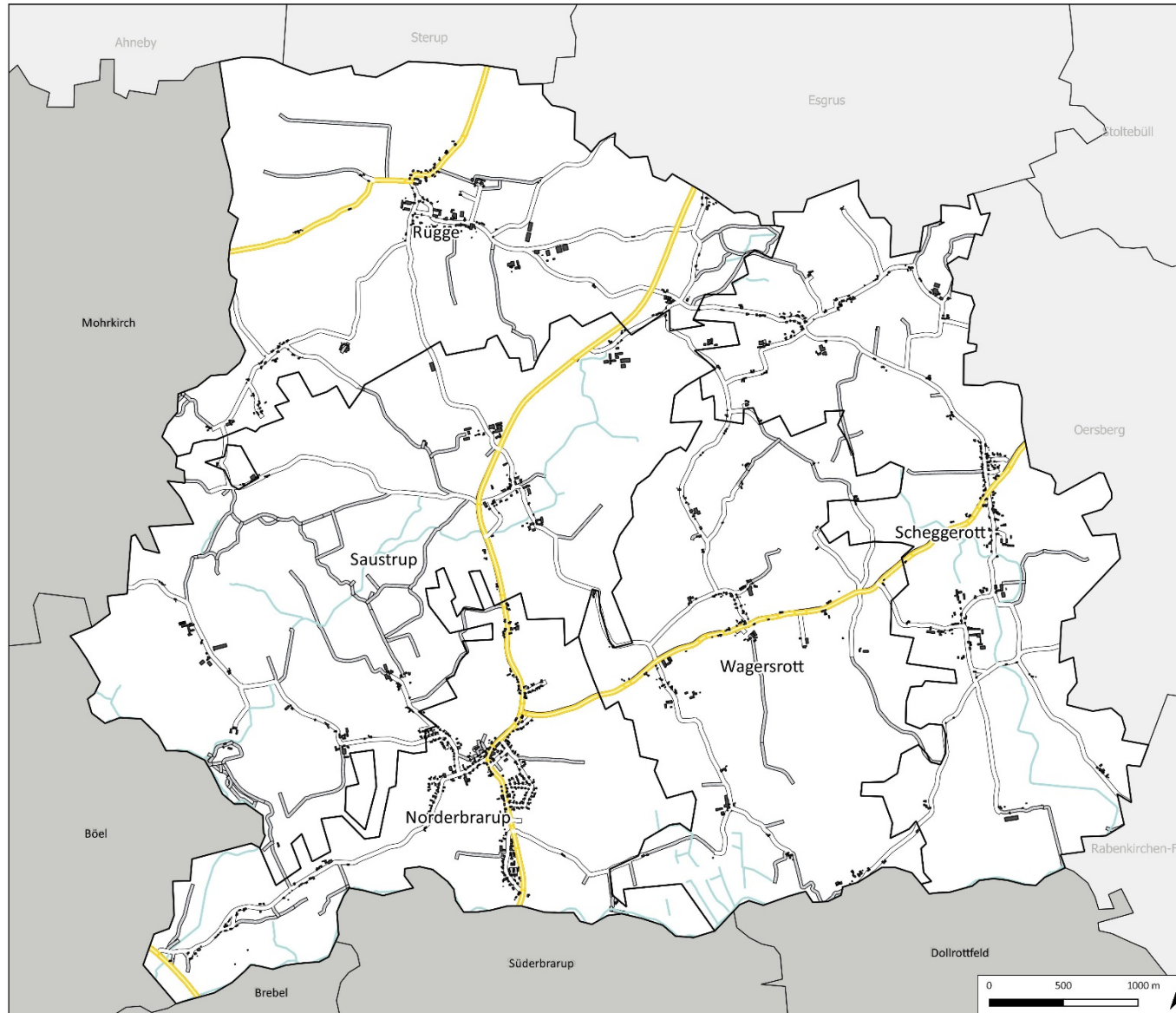


Teike Scheepmaker

M. Sc. Stadtplanung



Gemeinsames Ortskernentwicklungskonzept



Gemeinsames Ortskernentwicklungskonzept
Norderbrarup, Rügge, Saustrup, Scheggerrott, Wagersrott

Lage im Raum

Datenquelle:
GIS-Koordination der Kreise Schleswig-Flensburg und Nordfriesland sowie OpenStreetMap (© OpenStreetMap contributors)

Maßstab: 1:40.000
Stand: 23.06.2020

Auftraggeber: **Gemeinde Norderbrarup**
c/o Amt Süderbrarup
Königstraße 5
24392 Süderbrarup

Planverfasser: **Raum & Energie**
Institut für Planung,
Kommunikation und
Prozessmanagement GmbH
Lülanden 98 | 22880 Wedel
www.raum-energie.de
Bearbeitet von: JR

Auftraggeber: Gemeinde Norderbrarup.
c/o Amt Süderbrarup (Frau Nissen - Kämmerei).

Aufgabe: Das gemeinsame Ortskernentwicklungskonzept beschreibt die Entwicklungsziele und Schlüsselprojekte der fünf Gemeinden.

Zeithorizont: 15 Jahre

Förderung: Das Konzept wird gefördert aus Mitteln des Landes und des Bundes im Rahmen der Gemeinschaftsaufgabe Agrarstruktur und Küstenschutz (GAK).

Abgabe: Ende 2020

Das Konzept beschreibt

- Ziele, Handlungsschwerpunkte und (möglichst) Schlüssel- oder Leitprojekte der fünf Gemeinden als Planungsgrundlage

vor dem Hintergrund

- einer Auseinandersetzung mit der demografischen und wohnbaulichen Entwicklung.
- Dabei liegt der Fokus auf der Nutzung der baulichen Innenentwicklungsmöglichkeiten.
- Bürger*innen – Beteiligung begleitet die Konzepterarbeitung

Ortsentwicklungskonzept beginnt nicht bei Null

- **Verknüpfung und Abstimmung mit anderen parallel laufenden Planungen (SmartCity-Konzept, Breitbandausbau, etc.)**

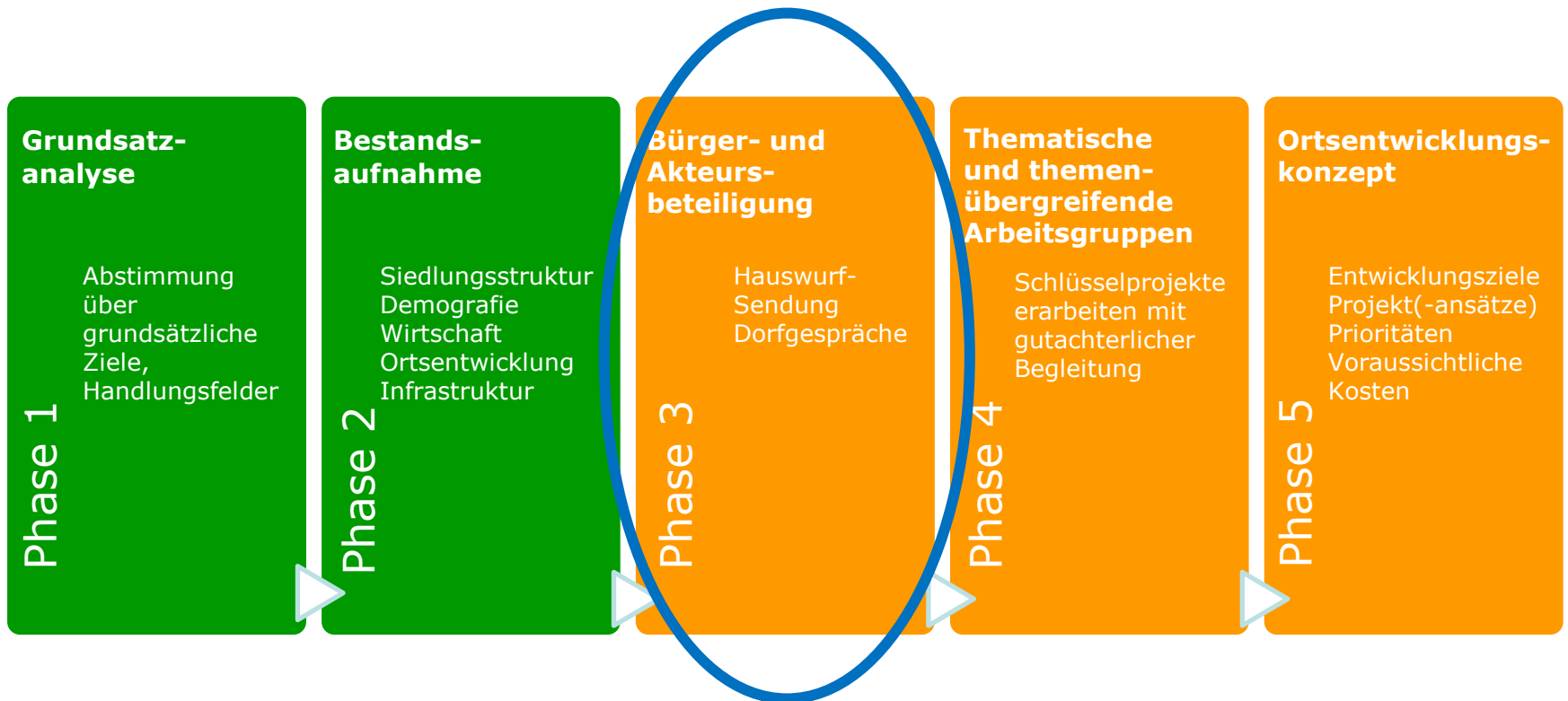
→ Berücksichtigung, Abstimmung mit anderen Gutachten, Initiativen...



- **Die Gemeinden befindet sich nicht im „luftleeren Raum“**

→ externe Interessen z.B. der Gemeinden im näheren Umfeld im Blick behalten, z.B. die touristische Entwicklung i.R. der Schlei-Region, Ostsee





**Es geht um unsere Dörfer!
Machen Sie mit!**



**DORF
ENTWICKLUNG**
5 Gemeinden. 1 Ziel.



**DORF
ENTWICKLUNG**
5 Gemeinden. 1 Ziel.

EINLADUNG ZUM DORFGESPRÄCH

**Saustrup, Freitag 26.06.2020,
um 15:30 Uhr im Gasthaus Norderbrarup**
(Knüttelallee 2, 24392 Norderbrarup)

**Scheggerott, Samstag 27.06.2020,
um 10:00 Uhr im Scheggers**
(Dorfstraße 9, 24392 Scheggerott)

**Wagersrott, Samstag 27.06.2020,
um 14:00 Uhr im Dorfgemeinschaftshaus**
(Wagersrottstraße 8, 24392 Wagersrott)

**Norderbrarup, Donnerstag 02.07.2020,
um 18:00 Uhr im Gasthaus Norderbrarup**
(Knüttelallee 2, 24392 Norderbrarup)

**Rügge, Freitag 03.07.2020,
um 15:30 Uhr beim Hof Petersen**
(Toft 11, 24405 Rügge)

Was macht
Ihre Gemeinde
lebenswert?

Welche
Visionen
haben Sie?

Was könnte ver-
bessert werden?

Gestern

Heute

Über-
morgen?

**IHRE IDEEN
SIND GEFRAGT!**



SCAN ME
Zugang zum
Online-Fragebogen

Wir freuen uns auf Ihren Besuch
in Ihrer Gemeinde !

Die Veranstaltungen finden im Rahmen der Erstellung eines gemeinsamen Ortskernentwicklungskonzeptes statt. Die Gemeinden Norderbrarup, Rügge, Saustrup, Scheggerott und Wagersrott machen sich gemeinsam für die Zukunft fit. Die strengen Corona-Hygienevorschriften werden bei allen Veranstaltungen eingehalten! Eine Anmeldung bei Institut Raum & Energie zur besseren Planung ist wünschenswert (Ansprechpartnerin: Julia Reiß, Tel. 04103 16041 oder Email: reiss@raum-energie.de).

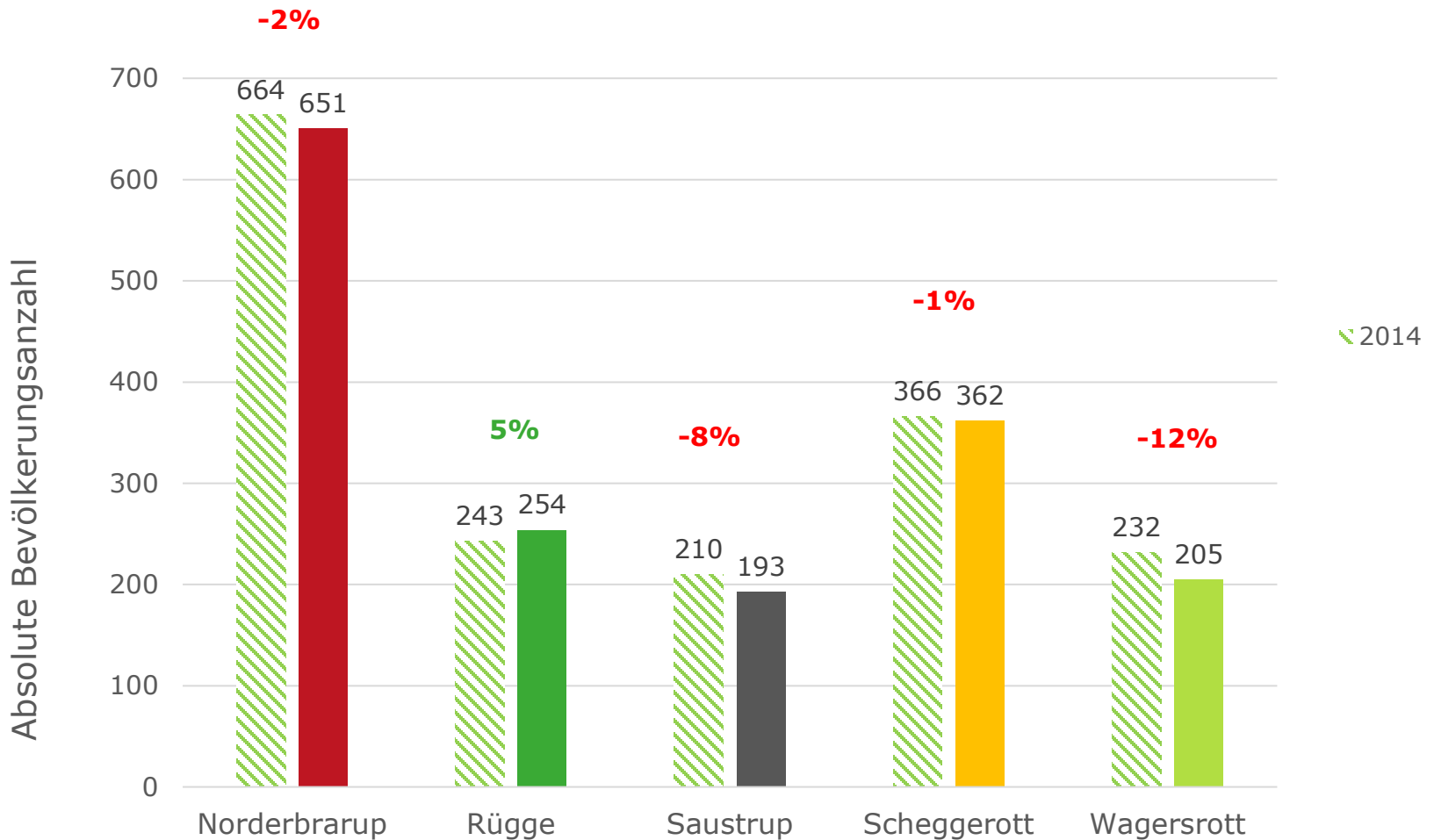
Das Projekt wird gefördert mit Mitteln von:

Bundesministerium für Ernährung und Landwirtschaft

Schleswig-Holsteinische Ministerien für Soziales und Integration

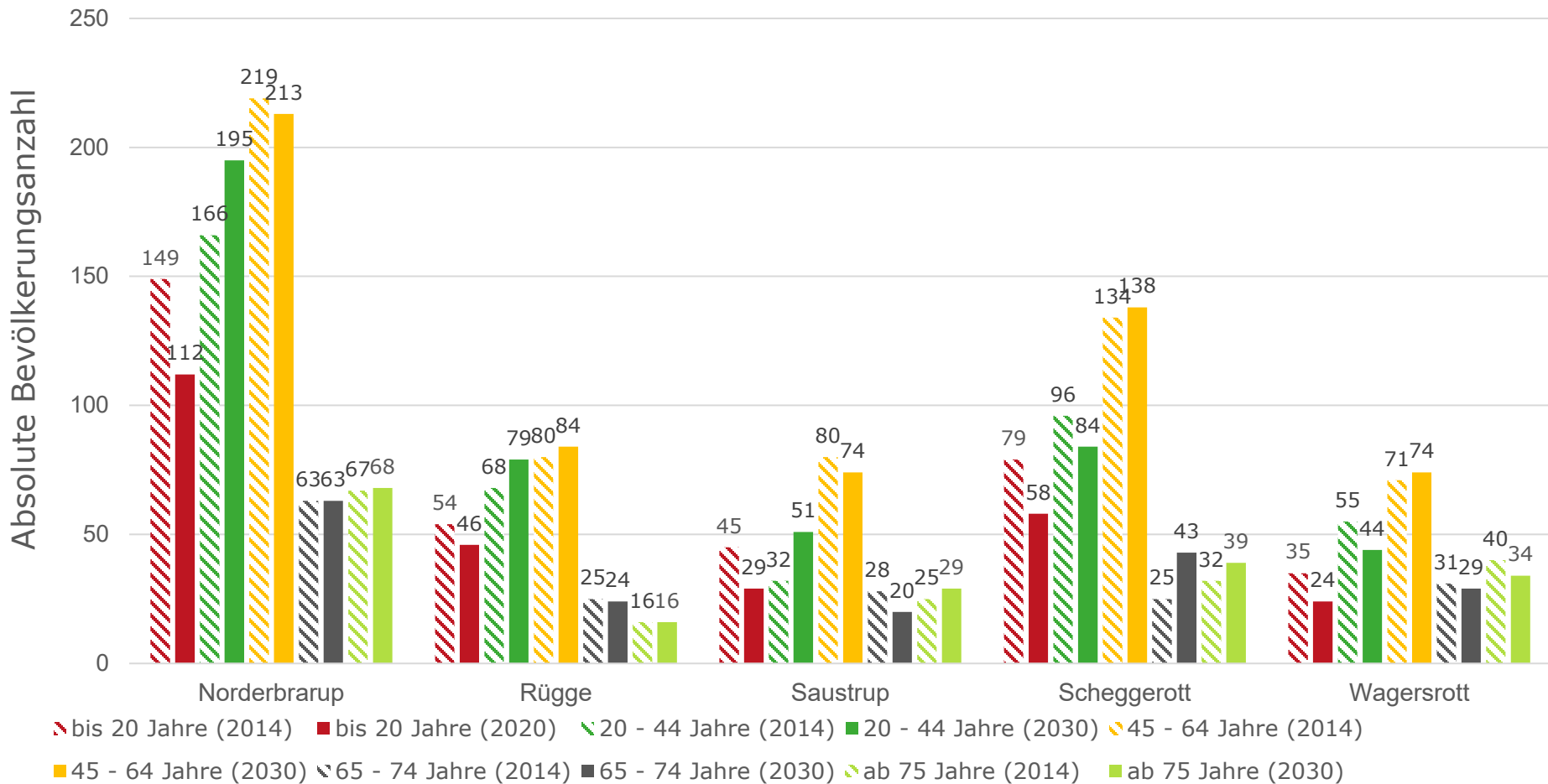
Ausgangsanalyse

Bevölkerungsentwicklung 2014 - 2020



Daten: Einwohnermeldeamt

Altersgruppenzusammensetzung in den Gemeinden 2014 & 2020



Daten: Einwohnermeldeamt

Demografische Entwicklung

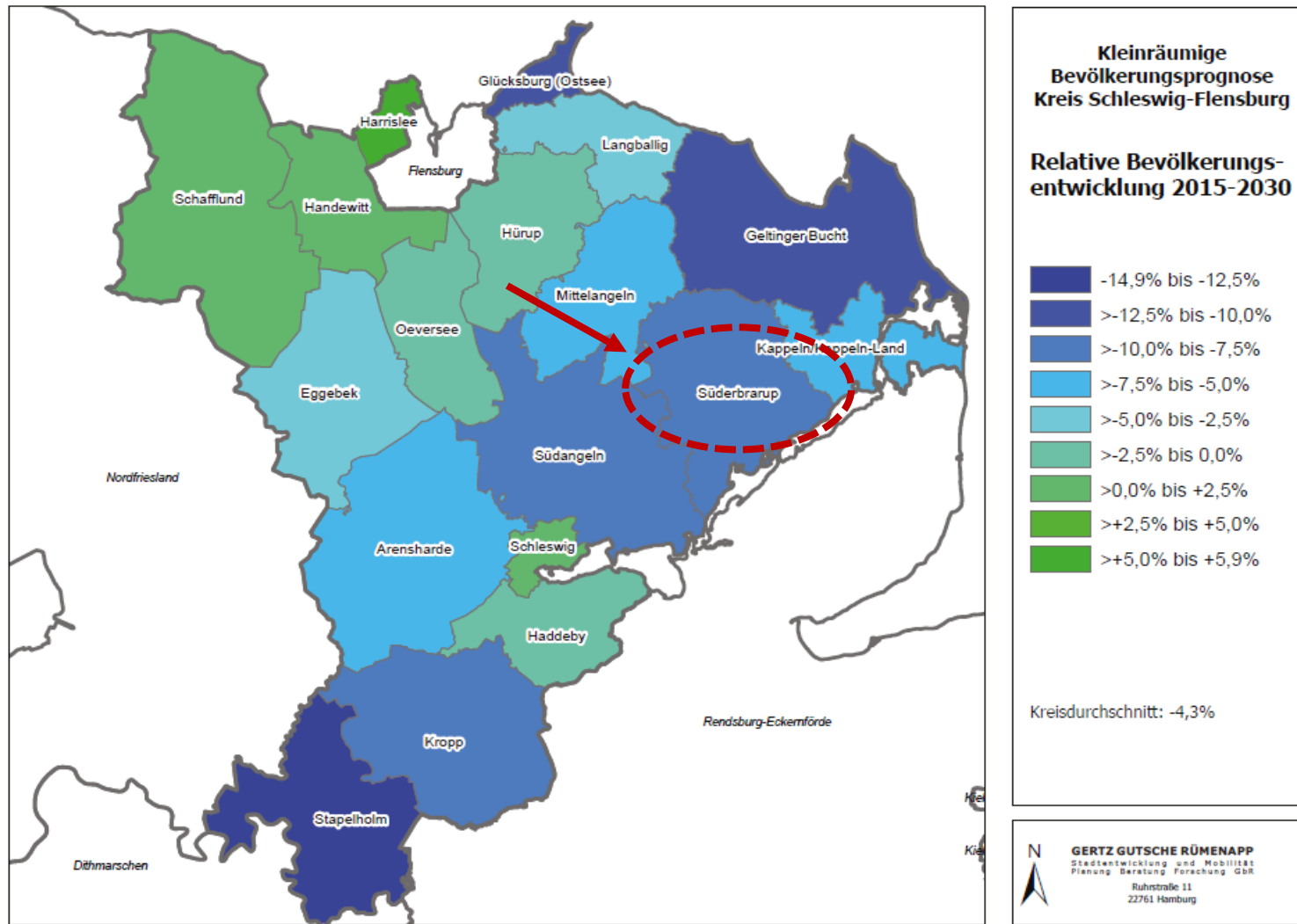
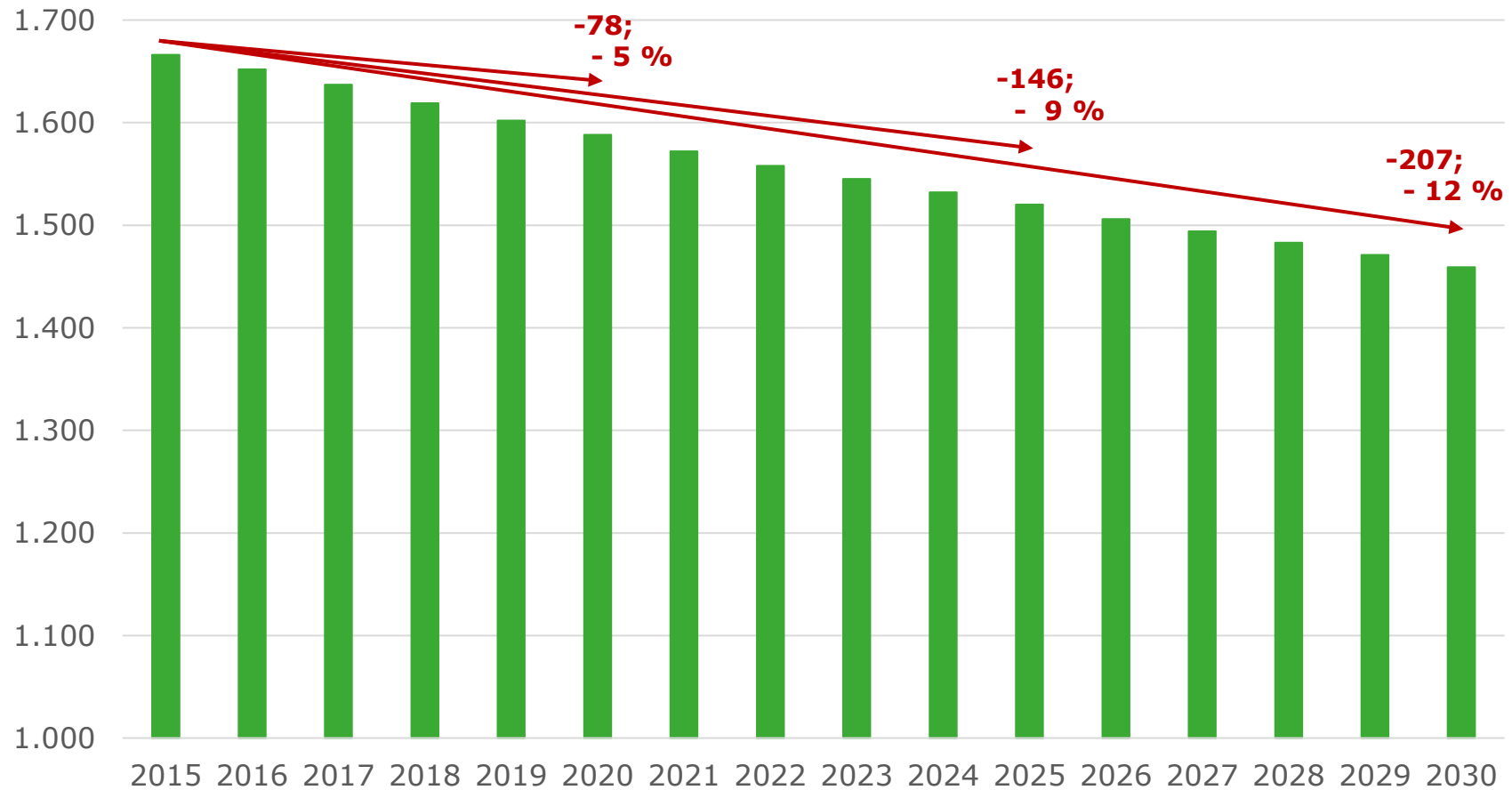


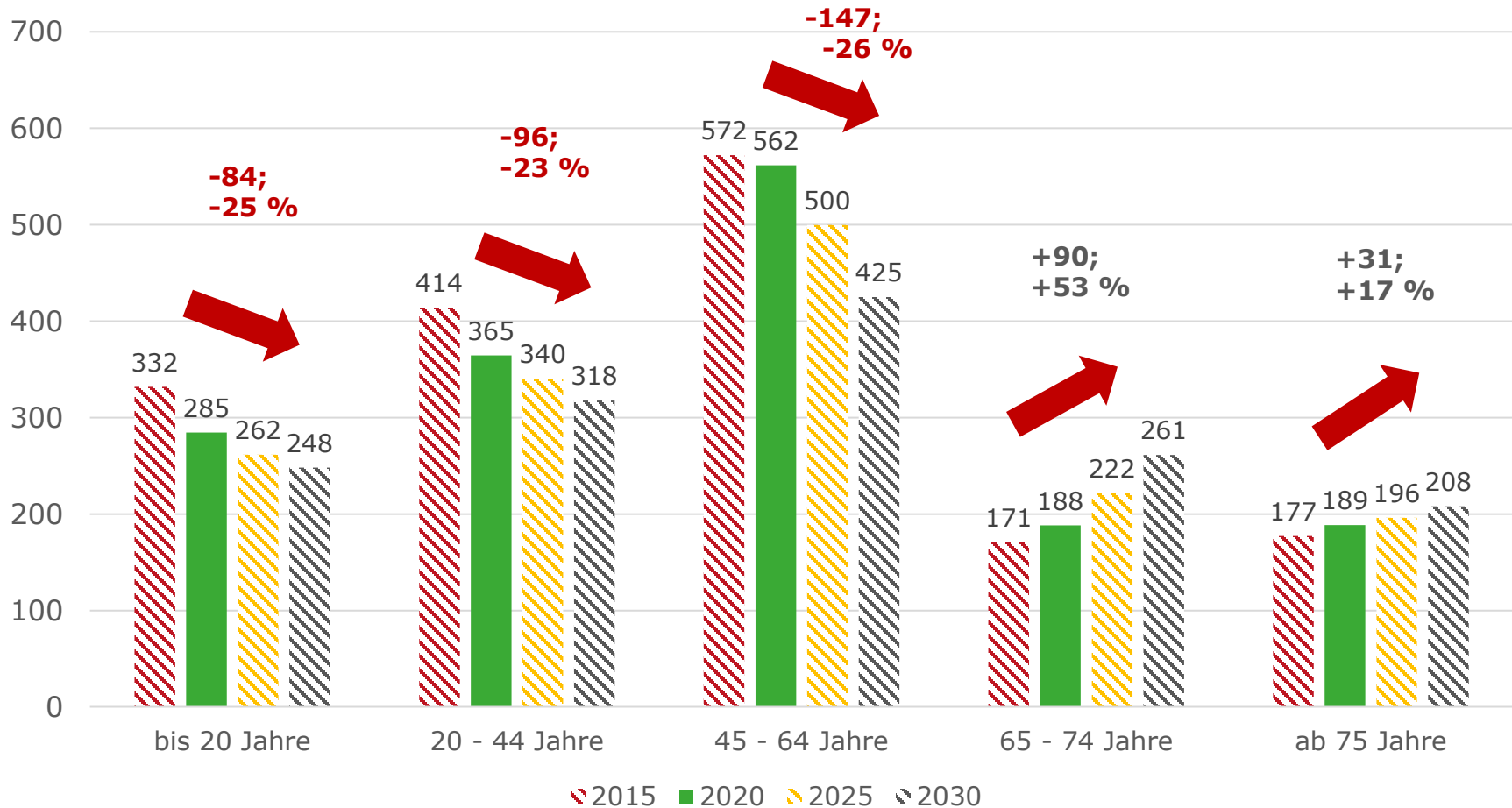
Abb. 10: Relative Bevölkerungsentwicklung 2015–2030 im Kreis Schleswig-Flensburg

Bevölkerungsprognose 2015-2030 der fünf Gemeinden



Daten: Kreis Schleswig-Flensburg und GGR (2018): Langfristige Sicherung von Versorgung und Mobilität in ländlichen Räumen

Prognose der Altersgruppenzusammensetzung in allen fünf Gemeinden 2015-2030



Daten: Kreis Schleswig-Flensburg und GGR (2018): Langfristige Sicherung von Versorgung und Mobilität in ländlichen Räumen

Trends



Allgemeiner Bevölkerungsrückgang



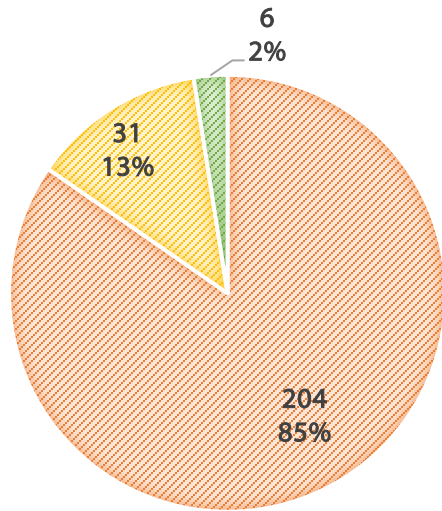
Anstieg der über 65-Jährigen



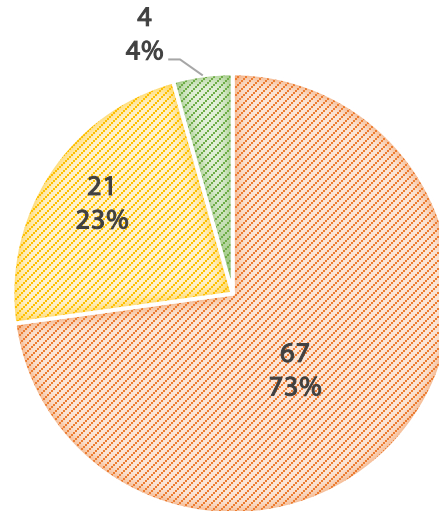
Rückgang der unter 20-Jährigen

Gebäude und Wohnungsbestand

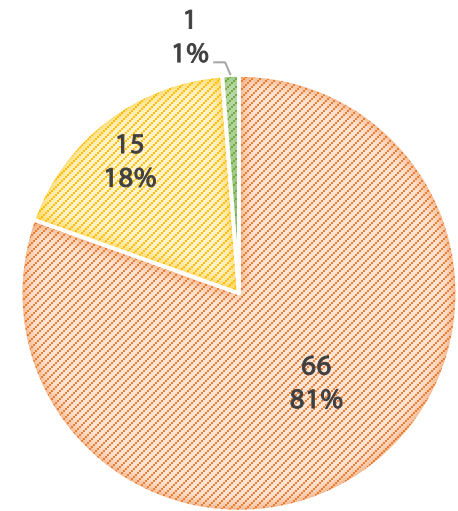
Norderbrarup 2019



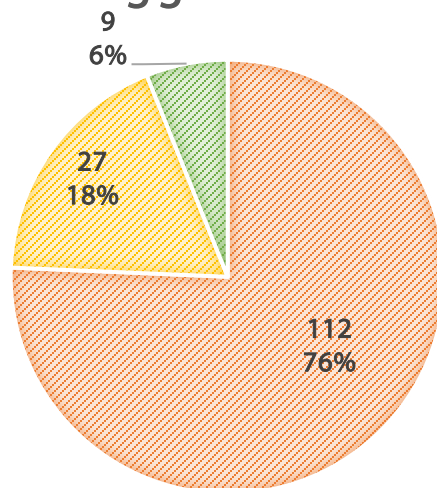
Rügge 2019



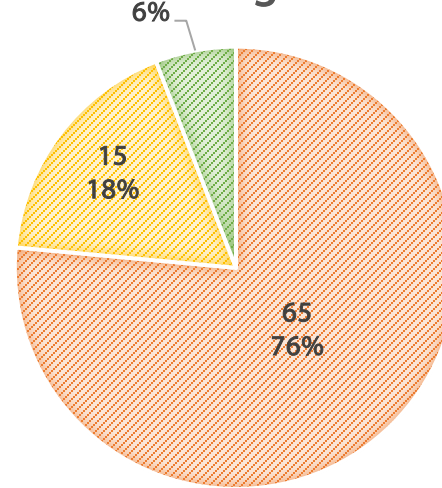
Saustrup 2019



Scheggerott 2019



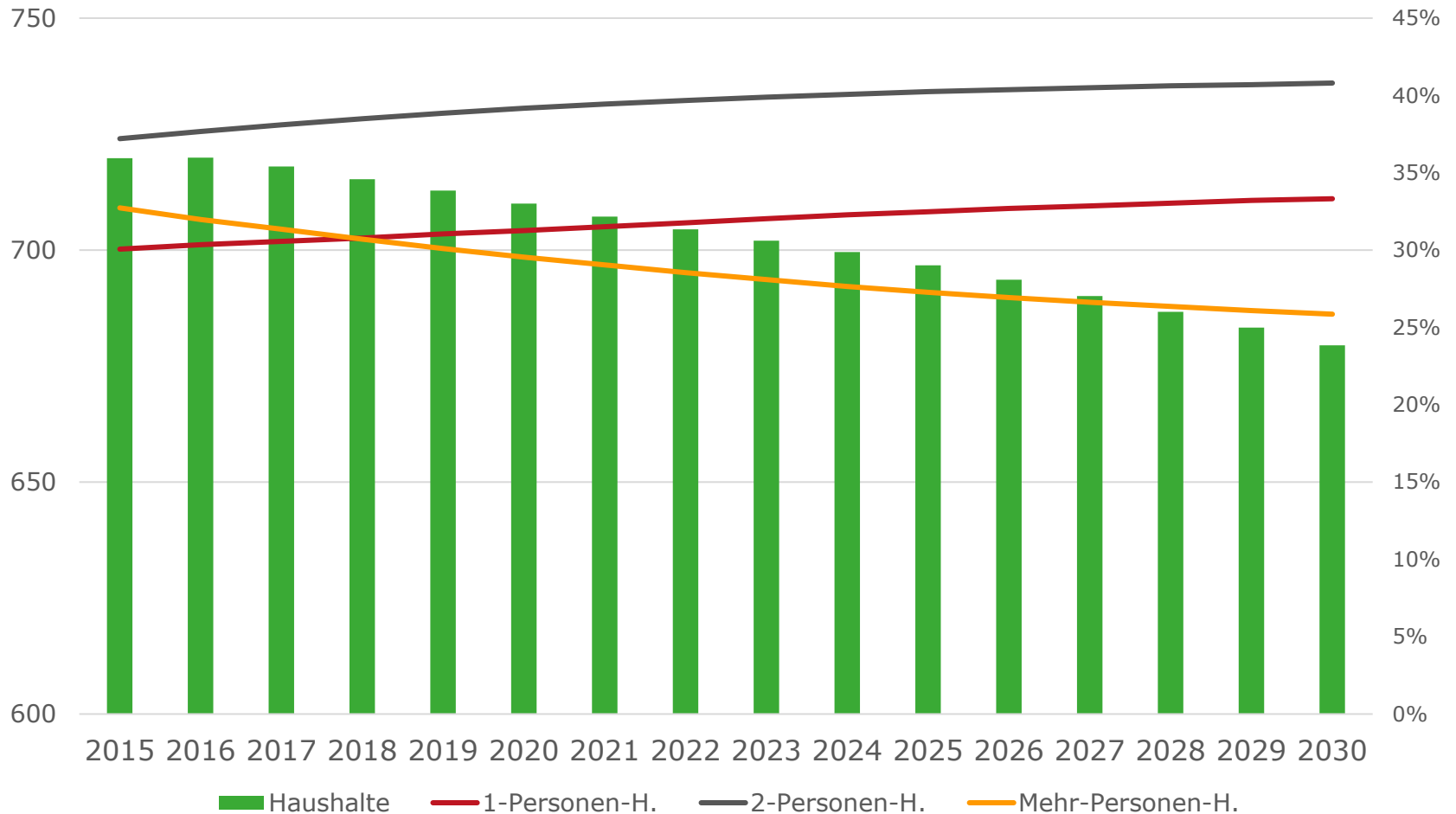
Wagersrott 2019



- mit 1 Wohnung
- mit 2 Wohnungen
- mit 3 und mehr Wohnungen

Eigene Darstellung nach Daten des Statistikamtes Nord: Regionaldaten für den Kreis Schleswig-Flensburg, Stand 2020

Prognose Haushaltsentwicklung 2015 - 2030 in den fünf Gemeinden



Daten: Kreis Schleswig-Flensburg und GGR (2018): Langfristige Sicherung von Versorgung und Mobilität in ländlichen Räumen

Mögliche Themenschwerpunkte

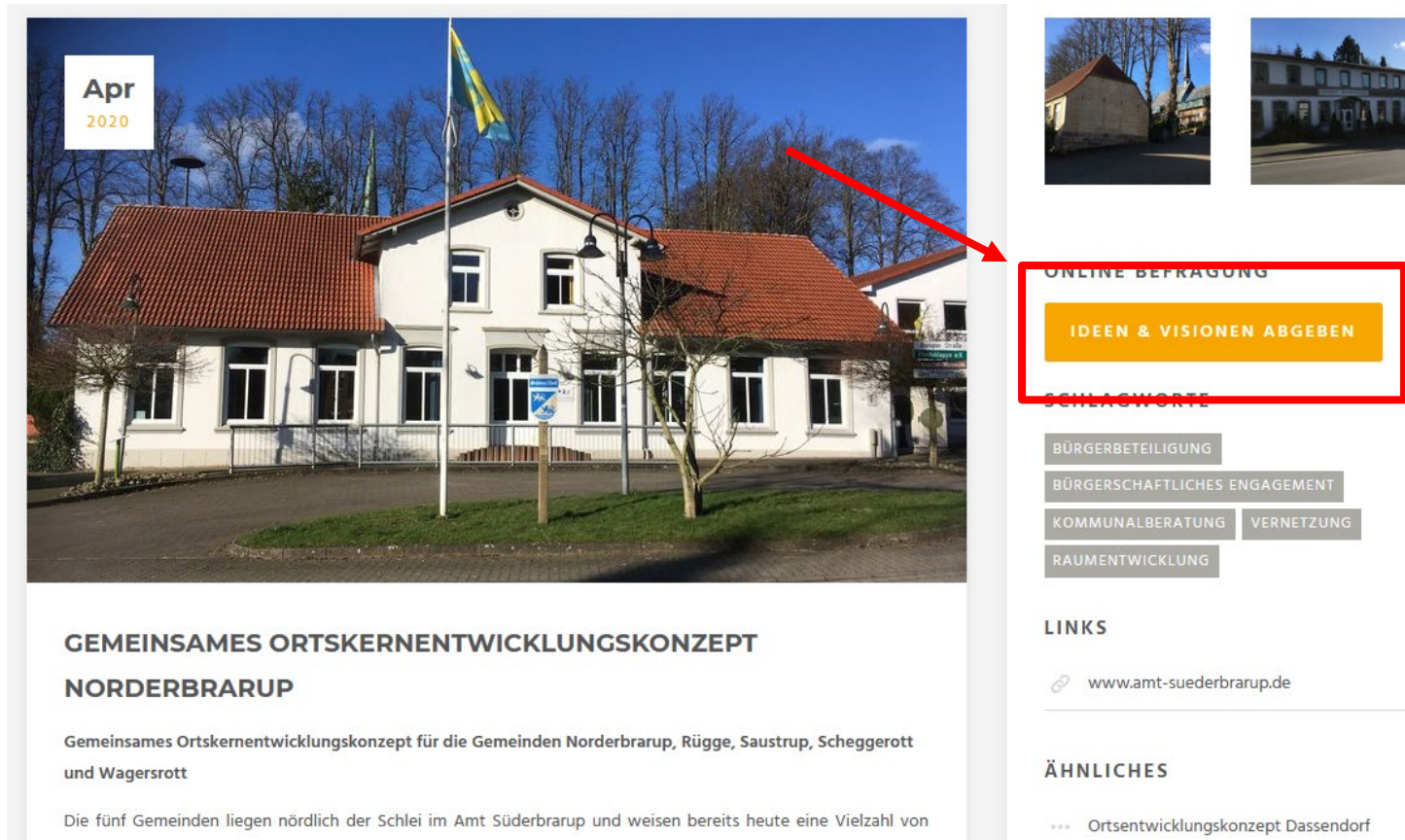
▶ Gesetzte Themen:

- Auseinandersetzung mit der demografischen Entwicklung
- Förderung der wohnbaulichen Innenentwicklung

Ausblick

Online Befragung (Hauswurfsendung)

- ▶ www.raum-energie.de
- ▶ Gemeinsames Ortskernentwicklungskonzept Norderbrarup



**Apr
2020**

ONLINE BEFRAGUNG

IDEEN & VISIONEN ABGEBEN

SCHLAGWÖRTE

- BÜRGERBETEILIGUNG
- BÜRGERSCHAFTLICHES ENGAGEMENT
- KOMMUNALBERATUNG
- VERNETZUNG
- RAUMENTWICKLUNG

LINKS

www.amt-suederbrarup.de

ÄHNLICHES

- Ortsentwicklungskonzept Dassendorf

**GEMEINSAMES ORTSKERNENTWICKLUNGSKONZEPT
NORDERBRARUP**

Gemeinsames Ortskernentwicklungskonzept für die Gemeinden Norderbrarup, Rügge, Saustrup, Scheggerott und Wagersrott

Die fünf Gemeinden liegen nördlich der Schlei im Amt Süderbrarup und weisen bereits heute eine Vielzahl von



DORF
ENTWICKLUNG
5 Gemeinden. 1 Ziel.

Gemeinsames Ortskernentwicklungskonzept

Liebe Mitwirkende des gemeinsamen Ortskernentwicklungskonzeptes für die Gemeinden Norderbrarup, Rügge, Saustrup, Scheggerott und Wagersrott,

vielen Dank, dass Sie sich die Zeit nehmen, an dieser Befragung teilzunehmen.

Diese Umfrage findet im Rahmen der Erstellung eines gemeinsamen Ortskernentwicklungskonzeptes statt. Gemeinsam mit Ihnen möchten wir Ihr Dorf lebenswert und liebenswert erhalten und weiterentwickeln. Dazu können Sie hier Ihre Ideen und Anregungen abgeben.



INSTITUT
RAUM &
ENERGIE

▶ **Vielen Dank für Ihre
Aufmerksamkeit!**

Wir freuen uns auf die
Zusammenarbeit mit Ihnen!

Julia Reiß
Teike Scheepmaker

Institut Raum & Energie
Lülanden 98, 22880 Wedel
Tel: 04103 – 16041

Mail: wittekind@raum-energie.de
Web: www.raum-energie.de



DORF
ENTWICKLUNG
5 Gemeinden. 1 Ziel.